

土地所在図
地積測量図

地番	392-1 392-2
土地の所在	岡山市北区庭瀬字中田

求積表(任意座標)

地番		① 392-1			
測点名	境界標種	X座標	Y座標	X _{n+1} -X _{n-1}	Y(X _{n+1} -X _{n-1})
K9	金属鉋	-149945.786	-44513.969	11.683	-520056.699827
K10	金属鉋	-149945.454	-44503.037	0.268	-11926.813916
B3	金属鉋	-149945.518	-44499.720	-10.302	458436.115440
B4	金属鉋	-149955.756	-44498.778	-11.619	517031.301582
K15	金属標	-149957.137	-44513.820	9.970	-443802.785400
倍面積		-318.882121			
面積		159.4410605			
地積		159.44 m ²			

地番		② 392-2			
測点名	境界標種	X座標	Y座標	X _{n+1} -X _{n-1}	Y(X _{n+1} -X _{n-1})
B3	金属鉋	-149945.518	-44499.720	10.090	-449002.174800
K11	金属鉋	-149945.666	-44492.128	0.841	-37417.879648
K12	ペンキ	-149944.677	-44483.348	-8.579	381622.642492
K13	金属標	-149954.245	-44482.315	-10.769	479030.050235
K14	金属鉋	-149955.446	-44495.397	-1.511	67232.544867
B4	金属鉋	-149955.756	-44498.778	9.928	-441783.867984
倍面積		-318.684838			
面積		159.3424190			
地積		159.34 m ²			

総合計面積	318.7834795 m ²
-------	----------------------------

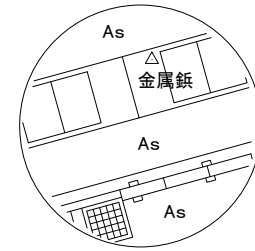
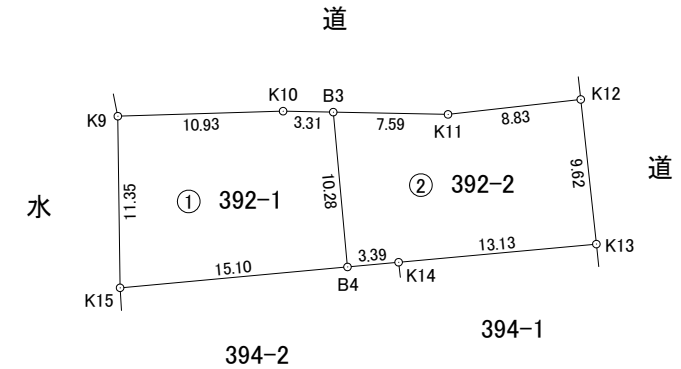
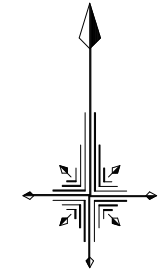
引照点・境界点表(任意座標)

点名	X座標	Y座標	標高	ジオイド高	縮尺係数
器械点 T1	-149990.315	-44577.304			0.999924
後視点 T2	-149978.726	-44515.869			0.999924
方向角	79°19'02"	平面距離	62.518m	球面距離	62.522m
境界点	境界標種	観測角	平面距離	球面距離	
K9	金属鉋	335°34'22"	77.421	77.426	
K10	金属鉋	339°32'55"	86.764	86.770	
K11	金属鉋	343°01'10"	96.169	96.176	
K12	ペンキ	344°46'31"	104.453	104.460	
K13	金属標	349°53'23"	101.606	101.613	
K14	金属鉋	347°37'21"	89.020	89.026	
K15	金属標	343°06'25"	71.630	71.635	
B3	金属鉋	340°40'50"	89.588	89.594	
B4	金属鉋	346°55'43"	85.794	85.800	

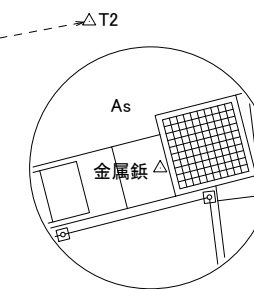
座標一覧表(任意座標)

任意座標		縮尺係数	ジオイド高	測量年月日
		0.999924		令和2年7月15日
点名	標識種類	点種	X座標	Y座標
T1	金属鉋	引照点	-149990.315	-44577.304
T2	金属鉋	引照点	-149978.726	-44515.869

GNSS測量(ネットワーク型RTK法)



引照点 T1



引照点 T2

球面距離 62.522m
平面距離 62.518m